

第6章 地域住民の移動特性の把握

ここでは新居浜市の住民移動実態について図化の上、分析を行う。

ここで実施する分析方法は住民アンケートで得られた「居住地区」と「普段の生活でよく行く場所や施設（3か所）」データを集計した上で、具体的な移動の起終点を線で結び地図上に表示したものである。

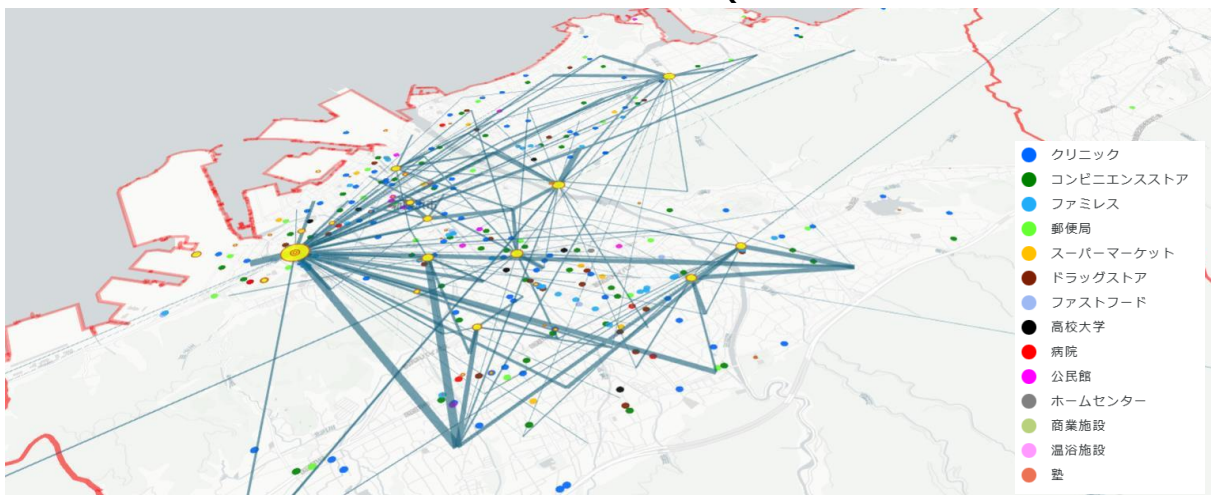
線の太さは移動量（回答数）を示し、黄丸は主な移動先の施設を示している。その他、右下凡例は施設の所在位置を示している。

上記に従い、ここでは移動の目的（「買い物」「通院」等）別に6パターンの地図を作成した。

（1）買い物

買い物を目的とした住民の移動先をみると、最も多い移動先は川西地区の大規模商業施設となっている。次いで、各地区のスーパーマーケットへの移動も多く見られた。

図表 6-1 買い物を目的とした主な移動先(ODスパイダーマップ)

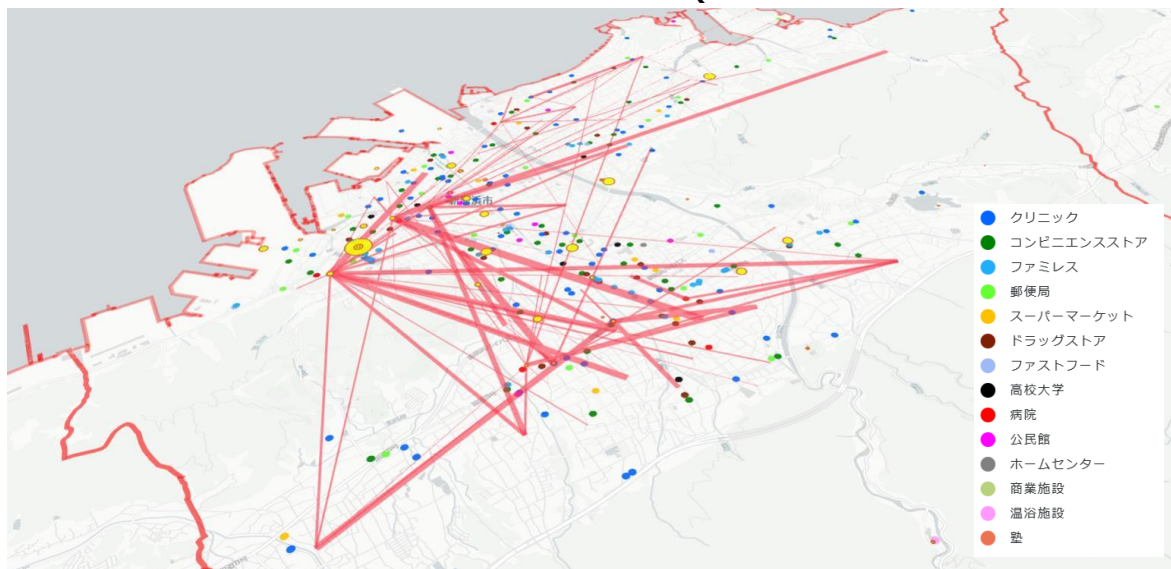


注)主な移動先は黄丸にて表示。以下同様

（2）通院

通院を目的とした住民の移動先をみると、各地域の総合病院への移動が多く見られた。

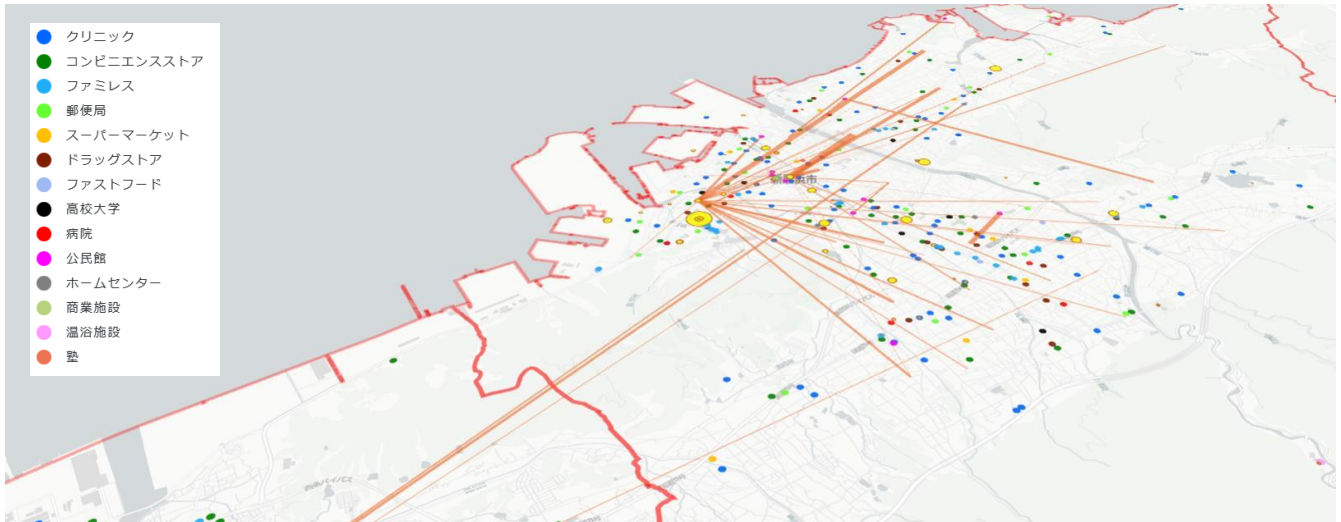
図表 6-2 通院を目的とした主な移動先(ODスパイダーマップ)



(3) 行政機関

行政機関を目的とした住民の移動先をみると、最も多い移動先は市立図書館であった。新居浜市役所や西条市の図書館への移動も多く見られた。

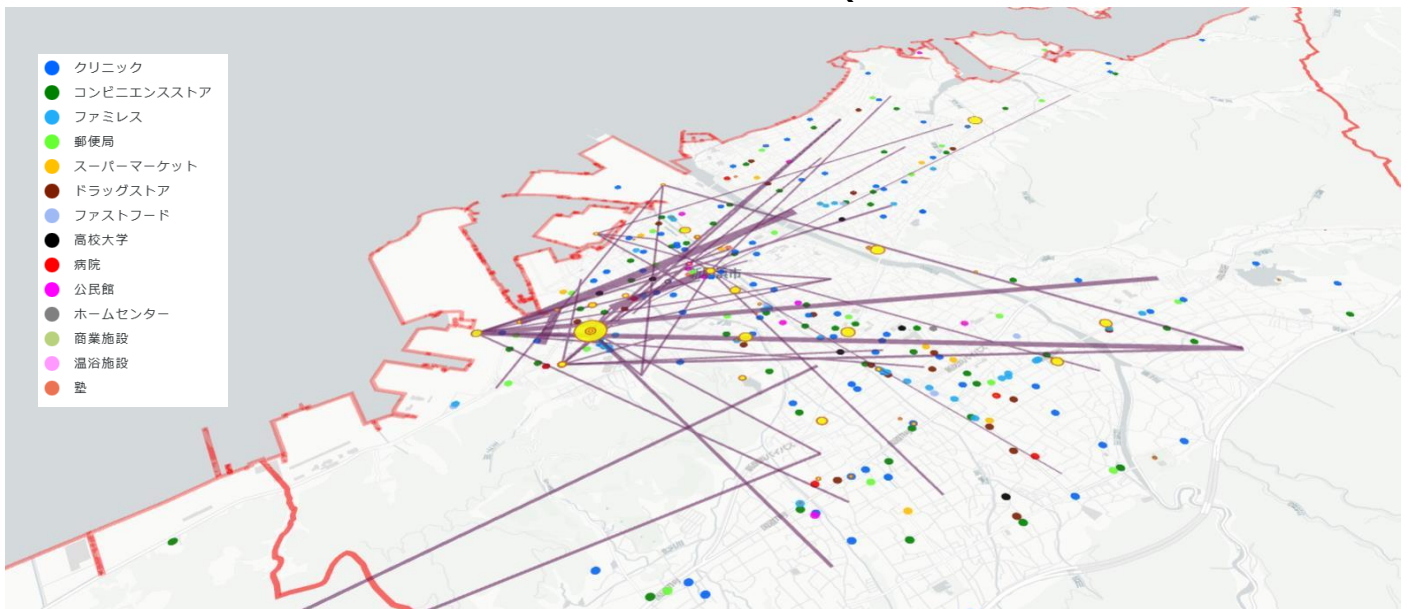
図表 6-3 行政機関を目的とした主な移動先(ODスパイダーマップ)



(4) 通勤・通学

通勤・通学を目的とした住民の移動先をみると、新居浜市役所、大手企業の工場、大規模商業施設、総合病院などへの移動が多く見られた。

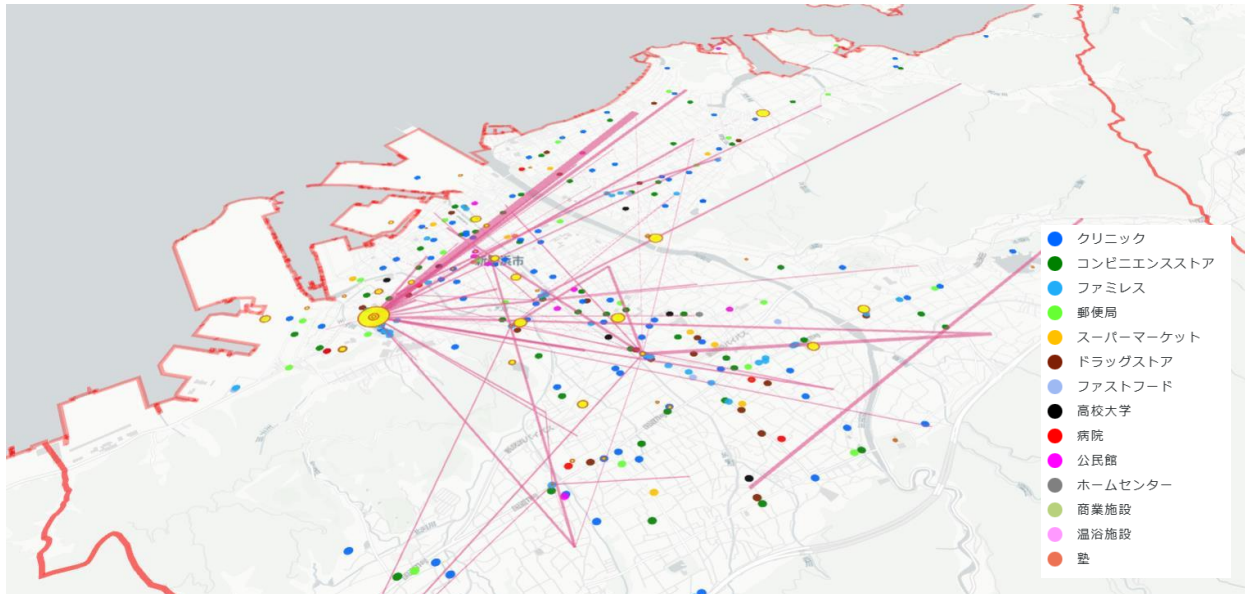
図表 6-4 通勤・通学を目的とした主な移動先(ODスパイダーマップ)



(5) 飲食

飲食を目的とした住民の移動先をみると、最も多い移動先は大規模商業施設であった。次いで、回転寿司チェーン店や全国展開のカフェなどへの移動も多く見られた。

図表 6-5 飲食を目的とした主な移動先(OD スパイダーマップ)



(6) 趣味・娯楽

趣味・娯楽を目的とした住民の移動先をみると、最も多い移動先は大規模商業施設であった。スポーツジムやスポーツクラブの施設への移動も多く見られた。

図表 6-6 趣味・娯楽を目的とした主な移動先(OD スパイダーマップ)

