

**議案第 144 号**

**新居浜都市計画道路の変更案について**

**(新居浜市決定)**

## 新居浜都市計画道路の変更(新居浜市決定)

1. 都市計画道路中、3・4・8平形外山線を3・4・8平形庄内線に、3・4・10下泉中村松木線を3・4・10坂井松木線に、3・6・17駅裏中筋線を3・6・17駅南中筋線に名称を改め、3・4・4西町中村線ほか8路線を次のように変更する。
2. 都市計画道路中、3・4・7岸の下旦の上線、3・5・13大江橋高木線、3・6・19沢津桜木線、3・6・23前田庄内線を廃止する。

種別	名称		位置			区域	構造				備考
	番号	路線名	起点	終点	主な経過地		延長	構造形式	車線の数	幅員	
幹線街路	3・4・4	西町中村線	新居浜市 西町	新居浜市 中村 四丁目	新居浜市 一宮町二丁目 横水町 中村一丁目 中村二丁目 中村三丁目 中村四丁目	約5,320m	地表式	2	20m	JR予讃線と立体交差 幹線街路と平面交差7箇所	
	3・4・8	平形庄内線	新居浜市 平形町	新居浜市 庄内町 六丁目	新居浜市 庄内町二丁目 庄内町三丁目	約1,270m	地表式	2	16m		
	3・4・10	坂井松木線	新居浜市 坂井町 三丁目	新居浜市 松木町	新居浜市 坂井町三丁目	約720m	地表式	2	16m		
	3・4・11	上部東西線	新居浜市 西蓮寺町 二丁目	新居浜市 大生院	新居浜市 篠場町 中村四丁目 上原二丁目 上原三丁目 菘生	約4,970m	地表式	2	16m		
	3・5・12	新居浜駅菊本線	新居浜市 坂井町 二丁目	新居浜市 菊本町 一丁目	新居浜市 田所町	約2,910m	地表式	2	15m	幹線街路と平面交差4箇所	

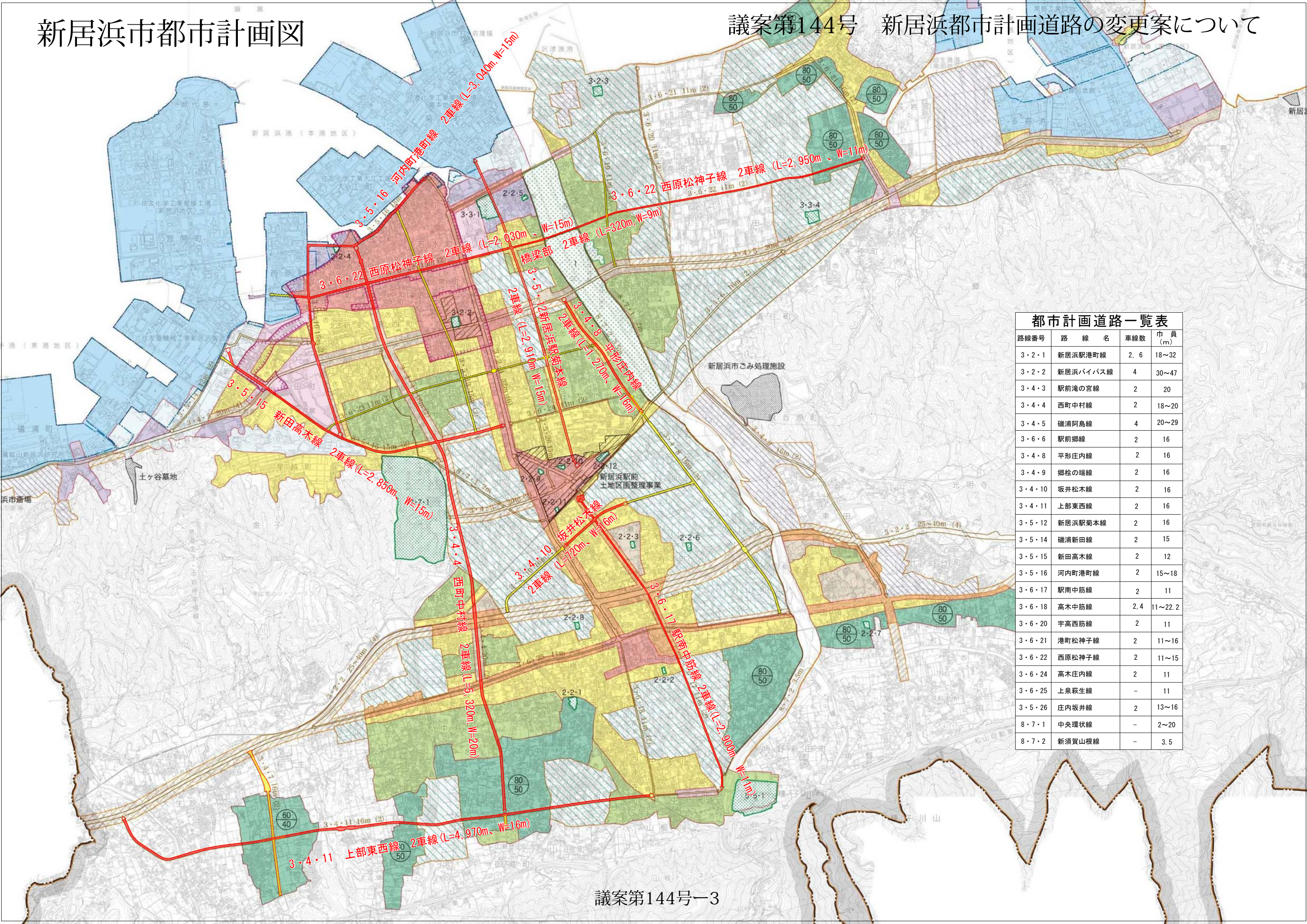
種 別	名 称		位 置			区 域	構 造				備 考
	番号	路 線 名	起 点	終 点	主 な 経 過 地		延 長	構造形式	車線の数	幅 員	
幹線街路	3・5・15	新田高木線	新居浜市 新田町 三丁目	新居浜市 高木町	新居浜市 王子町 新田町一丁目 新田町二丁目 前田町 西の土居町一丁目 西の土居町二丁目	約2,850m	地表式	2	15m	幹線街路と平面交差2箇所	
						約510m	地表式	2	16m		
						約630m	地表式	2	18m		
	ただし、	起点	3・4・5号との 交差点								
			3・4・4号との 交差点	終点							
	3・5・16	河内町港町線	新居浜市 河内町	新居浜市 港町	新居浜市 前田町 西原町一丁目 西原町二丁目 中須賀町二丁目 西町	約3,040m	地表式	2	15m	幹線街路と平面交差2箇所	
	3・6・17	駅南中筋線	新居浜市 坂井町 三丁目	新居浜市 中筋町 一丁目	新居浜市 寿町 星原町 北内町一丁目	約2,900m	地表式	2	11m	幹線街路新居浜バイパス線と 立体交差  幹線街路と平面交差2箇所	
なお、坂井町三丁目地内に約3,200㎡の交通広場を設ける。											
	3・6・22	西原松神子線	新居浜市 西原町 三丁目	新居浜市 松神子 一丁目	新居浜市 中須賀一丁目 若水町一丁目 宇高町二丁目 宇高町五丁目	約5,300m	地表式	2	11m	幹線街路と平面交差5箇所	

「区域及び構造は計画図表示のとおり」

## 理 由

近年の少子高齢化社会の進行、厳しい財政状況や都市を取り巻く環境など社会経済情勢の変化に伴い、都市計画道路がもたらす役割についても変化が生じてきており、まちづくりの方向性も人口減少を踏まえたかたちへ変化している。

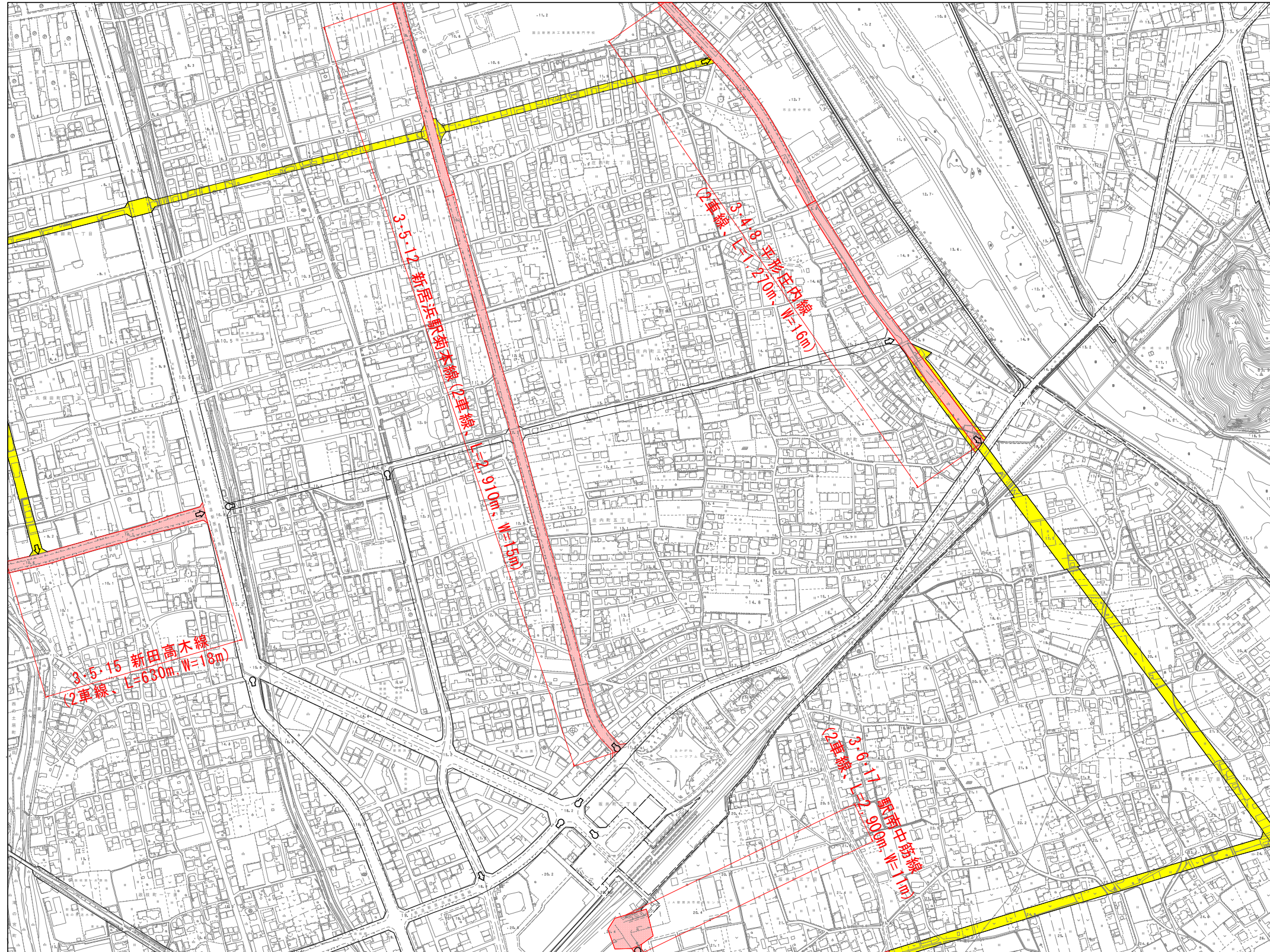
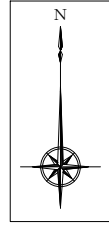
このような社会経済情勢への変化に柔軟に対応し、将来のまちづくりと整合した新たな都市計画道路網を構築するため、都市計画道路網の必要性等の検証を行った結果、効果・効率的な道路整備を推進していくため、変更をしようとするものである。



**都市計画道路一覧表**

路線番号	路線名	車線数	巾員 (m)
3・2・1	新居浜駅港町線	2, 6	18~32
3・2・2	新居浜バイパス線	4	30~47
3・4・3	駅前滝の宮線	2	20
3・4・4	西町中村線	2	18~20
3・4・5	磯浦阿島線	4	20~29
3・6・6	駅前郷線	2	16
3・4・8	平形庄内線	2	16
3・4・9	郷松の端線	2	16
3・4・10	坂井松木線	2	16
3・4・11	上部東西線	2	16
3・5・12	新居浜駅菊本線	2	16
3・5・14	磯浦新田線	2	15
3・5・15	新田高木線	2	12
3・5・16	河内町港町線	2	15~18
3・6・17	駅南中筋線	2	11
3・6・18	高木中筋線	2, 4	11~22, 2
3・6・20	宇高西筋線	2	11
3・6・21	港町松神子線	2	11~16
3・6・22	西原松神子線	2	11~15
3・6・24	高木庄内線	2	11
3・6・25	上泉菽生線	-	11
3・5・26	庄内坂井線	2	13~16
8・7・1	中央環状線	-	2~20
8・7・2	新須賀山根線	-	3.5

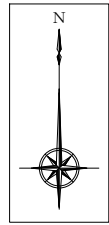
# 新居浜市都市計画図 22 (S=1/2, 500)



区画割図		
13	14	15
21	22	23

凡 例	
	既 決 定
	決 定 (変 更) 分
	廃 止 分
	都 市 計 画 道 路
	路 線 起 点
	路 線 終 点

新居浜市都市計画図 20 (S=1/2, 500)



区画割図		
12	13	14
20	21	22

凡 例	
	既 決 定
	決 定 (変 更) 分
	廃 止 分
	都 市 計 画 道 路
	路 線 起 点
	路 線 終 点