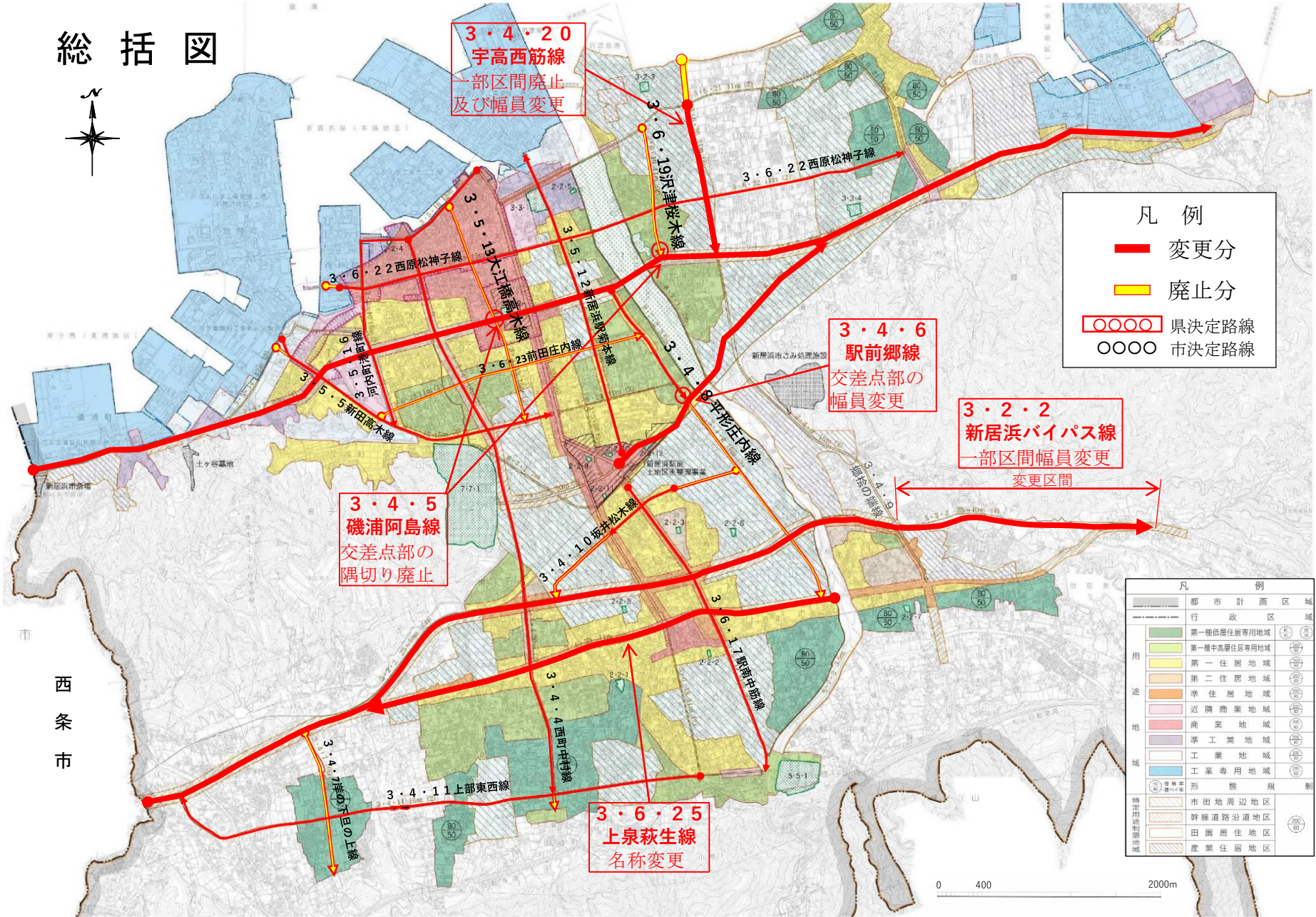


新居浜都市計画道路の変更（県決定・市決定）

総括図



3・4・20
宇高西筋線
一部区間廃止
及び幅員変更

3・6・22 西原松神子線

3・6・19 津波木線

3・5・13 大江橋本線

3・5・12 新居浜橋本線

3・6・23 前田庄内線

3・4・6
駅前郷線
交差点部の
幅員変更

3・2・2
新居浜バイパス線
一部区間幅員変更
変更区間

3・4・5
磯浦阿島線
交差点部の
隅切り廃止

3・4・10 坂井松本線

3・6・25
上泉萩生線
名称変更

3・4・11 上部東西線

3・4・4 西田中内線

3・6・17 駅前中防線

3・5・5 新田高木線

9153 線路案内

- 凡例
- 変更分
 - 廃止分
 - 〇〇〇〇 県決定路線
 - 〇〇〇〇 市決定路線

凡例

| | | | | | | | | | | |
|--------|-------------|--------------|--------|--------|-------|--------|------|-------|------|--------|
| 都市計画区域 | 第一種低層住居専用地域 | 第一種中高層住居専用地域 | 第一住居地域 | 第二住居地域 | 準住居地域 | 近隣商業地域 | 商業地域 | 準工業地域 | 工業地域 | 工業専用地域 |
| 行政区域 | 市街地周辺地区 | 幹線道路沿道地区 | 田園居住地区 | 産業住居地区 | | | | | | |

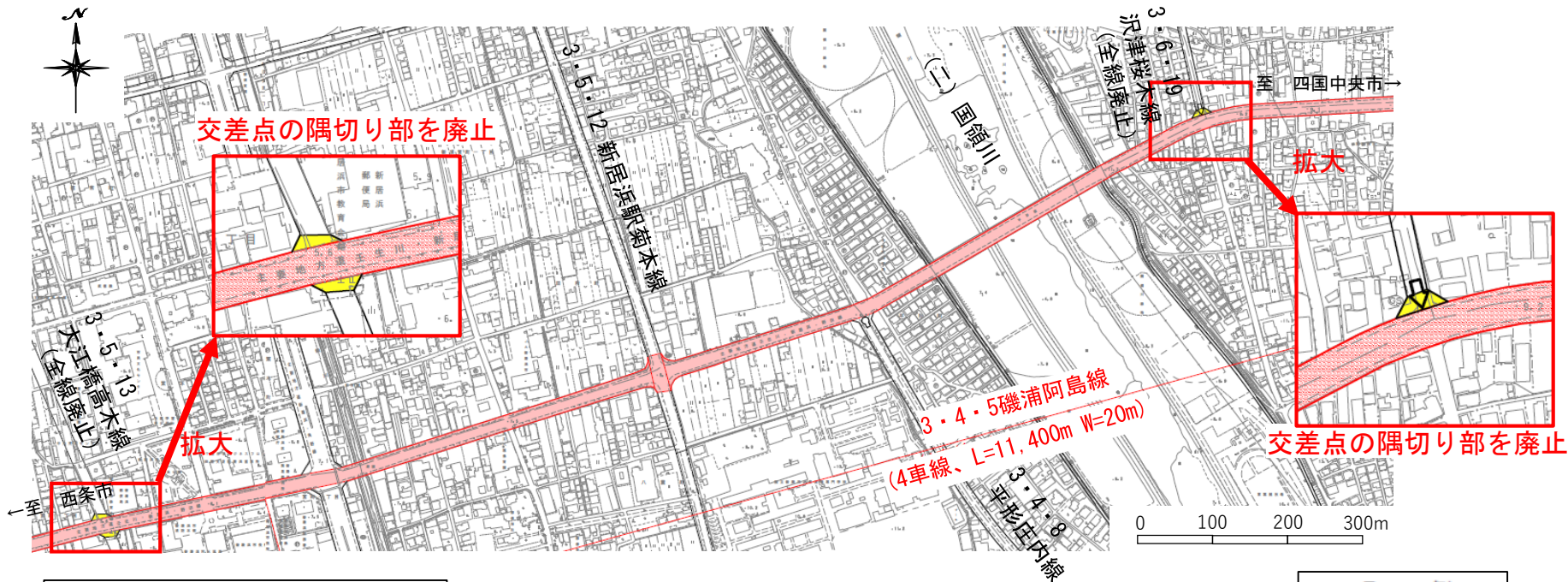
西条市



3・4・5 磯浦阿島線

計 画 図

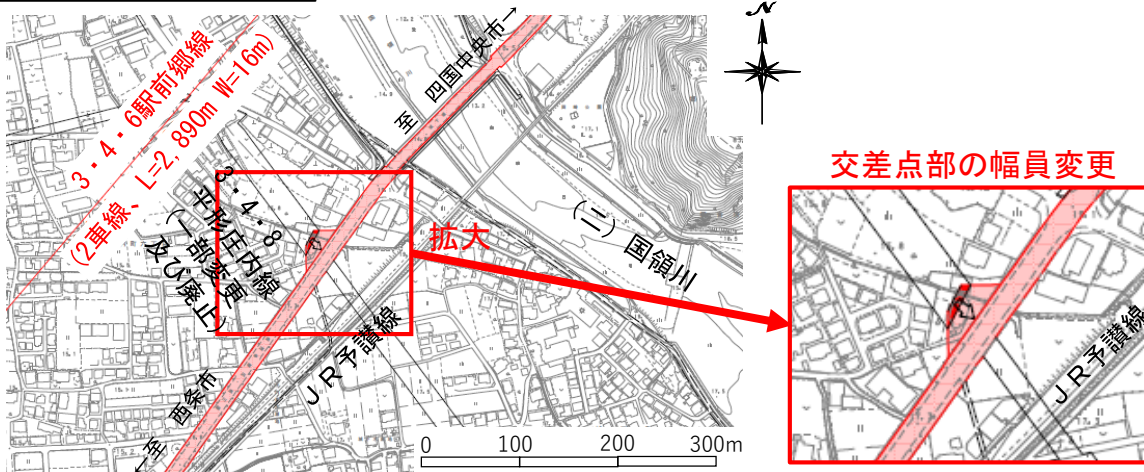
愛媛県告示第211号
令和5年3月3日



3・4・6 駅前郷線

計 画 図

| 凡 例 | |
|--|---------|
| | 既 決 定 |
| | 決定(変更)分 |
| | 廃 止 分 |
| | 都市計画道路 |
| | 路線起点 |
| | 路線終点 |



愛媛県告示第212号
令和5年3月3日

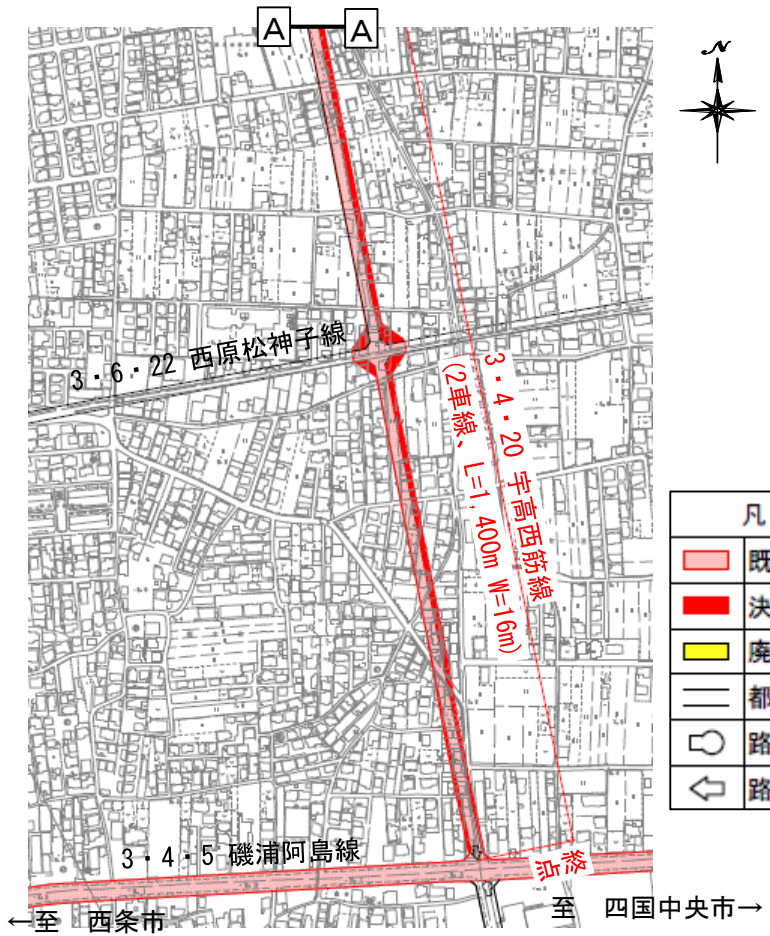
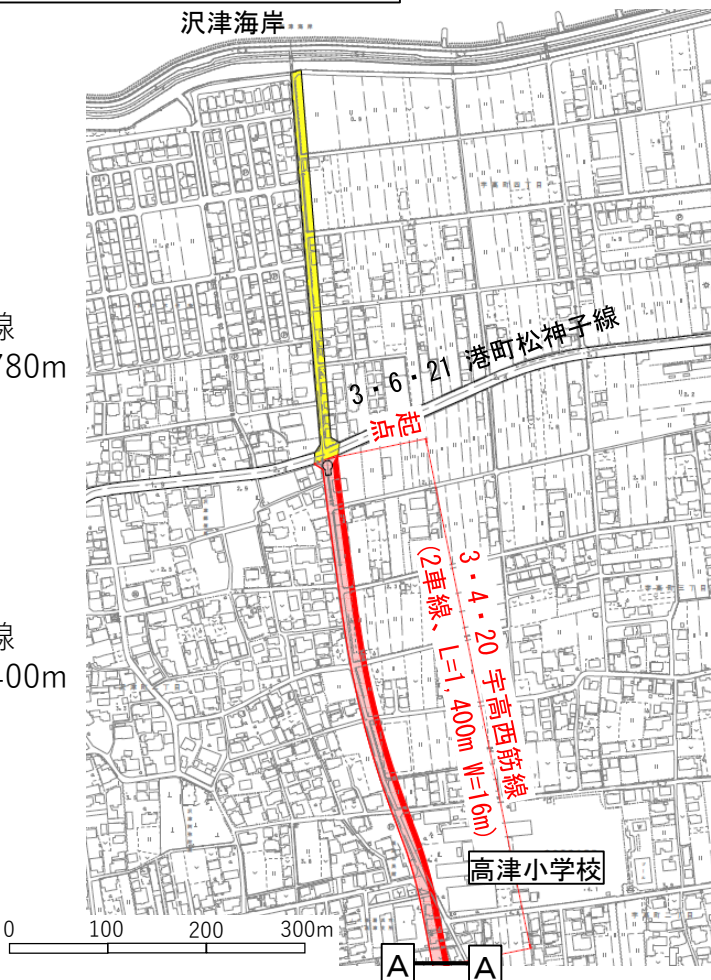
3・4・20 宇高西筋線 計 画 図

愛媛県告示第213号
令和5年3月3日

変更前
3・6・20
宇高西筋線
延長 約1,780m
幅員 11m

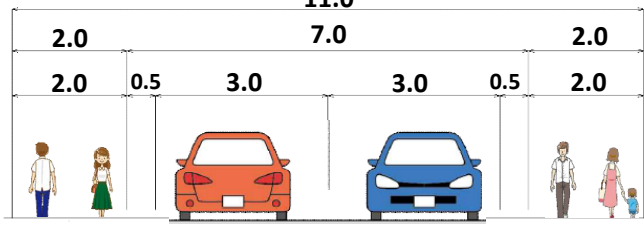


変更後
3・4・20
宇高西筋線
延長 約1,400m
幅員 16m



| 凡 例 | |
|---|---------|
| ▭ | 既 決 定 |
| ▭ | 決定(変更)分 |
| ▭ | 廃 止 分 |
| | 都市計画道路 |
| | 路線起点 |
| | 路線終点 |

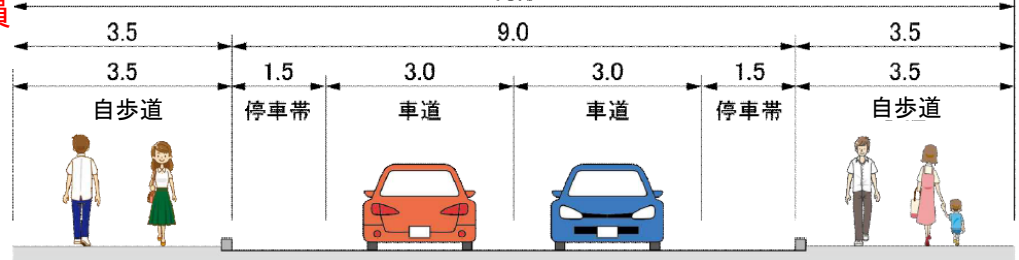
現行W=11.0m



標準断面図

道路幅員
を 変 更

変更案W=16.0m

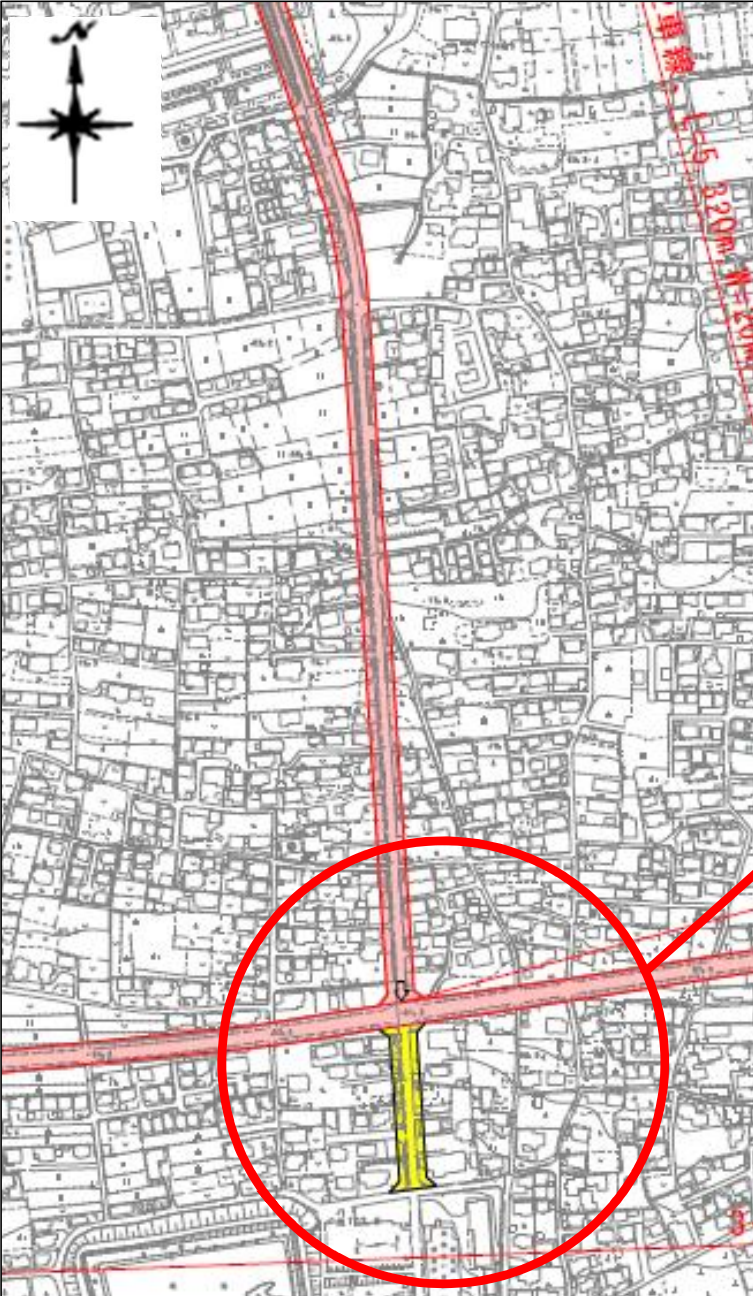


(単位 : m)

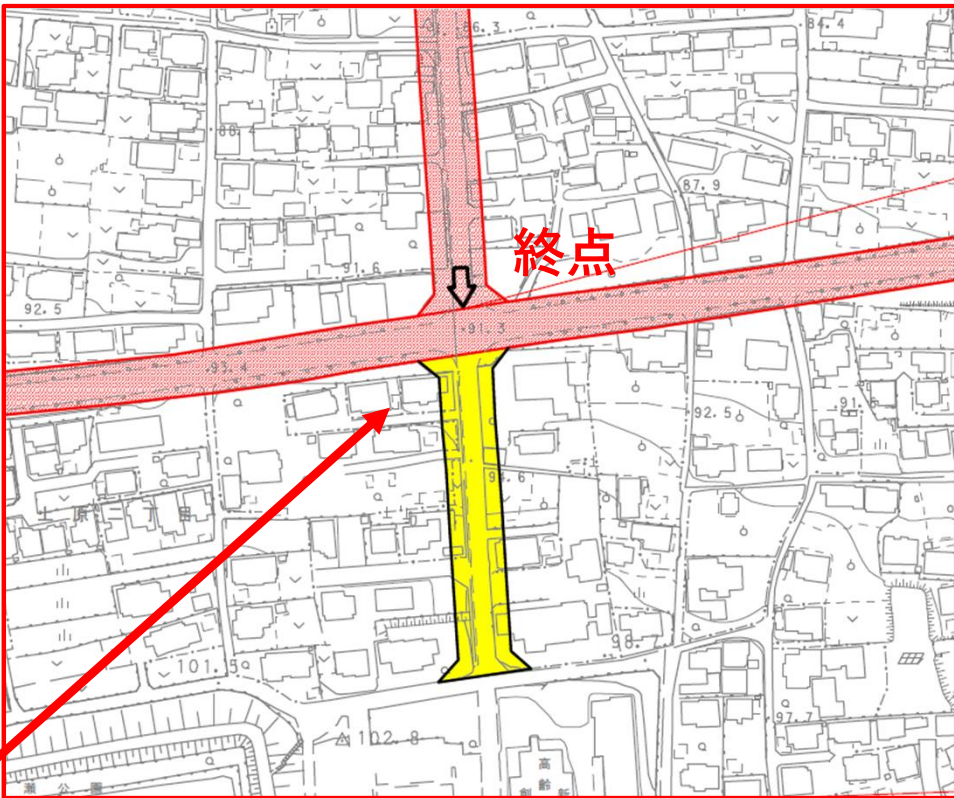
3・4・4 西町中村線

新居浜市告示第12号
令和5年3月3日

計 画 図



拡 大 図



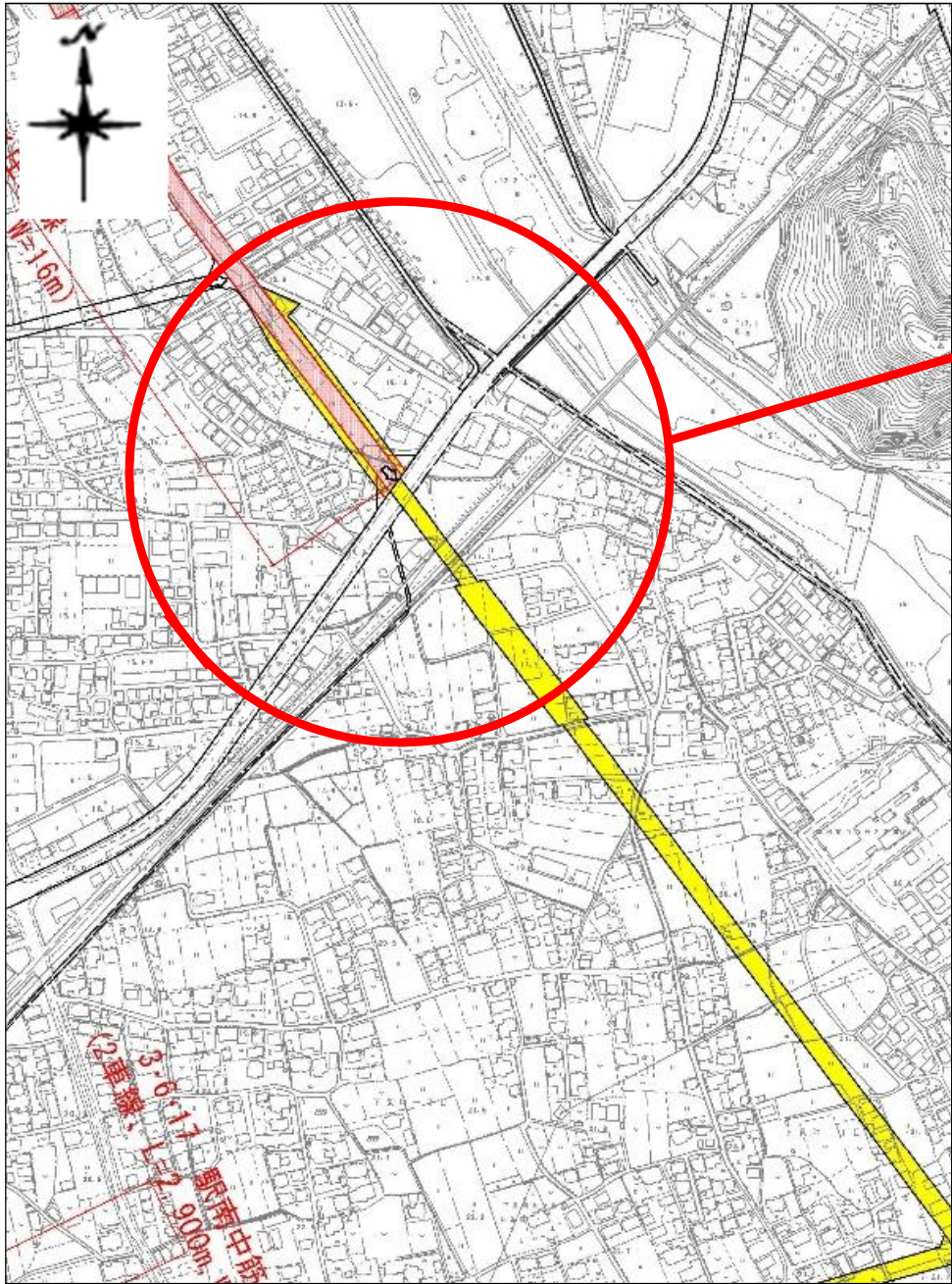
終点の変更

| 凡 例 | |
|-----|-------------|
| | 既 決 定 |
| | 決 定 (変 更) 分 |
| | 廃 止 分 |
| | 都 市 計 画 道 路 |
| | 路 線 起 点 |
| | 路 線 終 点 |

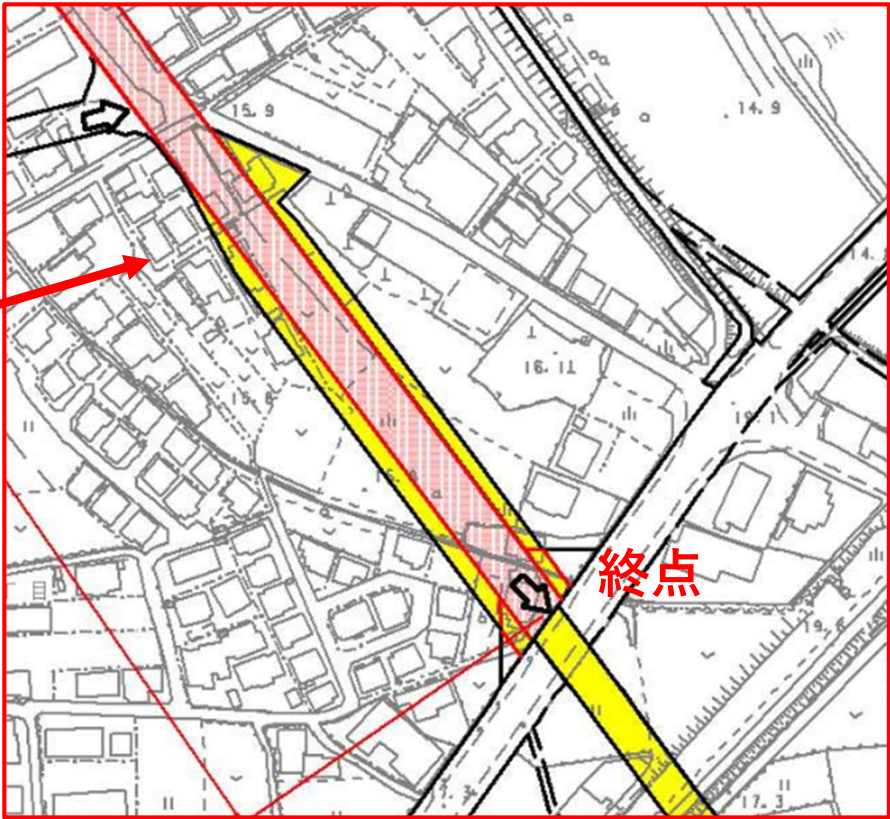
3・4・8 平形庄内線

新居浜市告示第12号
令和5年3月3日

計 画 図



拡 大 図



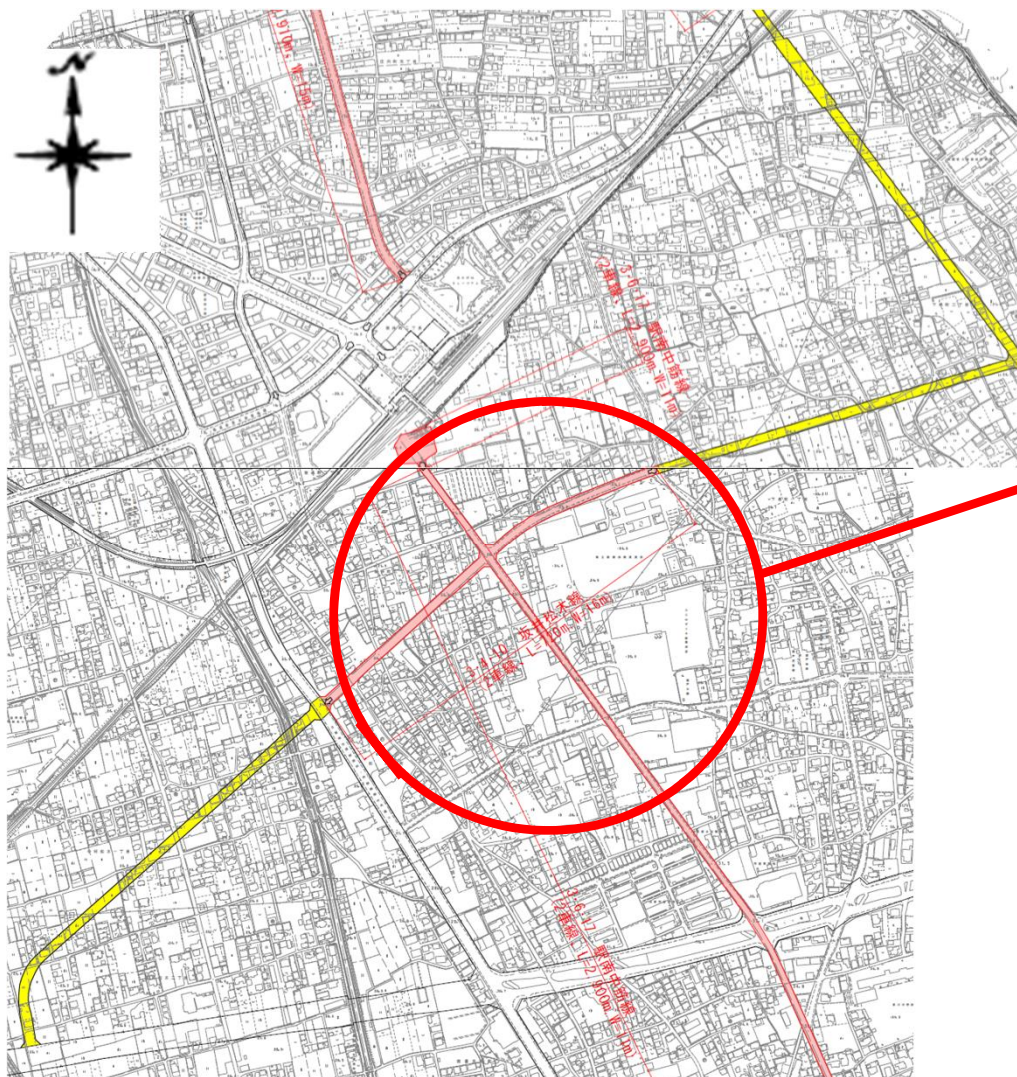
交差点部、幅員、終点、路線名の変更

| 凡 例 | |
|---|-------------|
|  | 既 決 定 |
|  | 決 定 (変 更) 分 |
|  | 廃 止 分 |
|  | 都 市 計 画 道 路 |
|  | 路 線 起 点 |
|  | 路 線 終 点 |

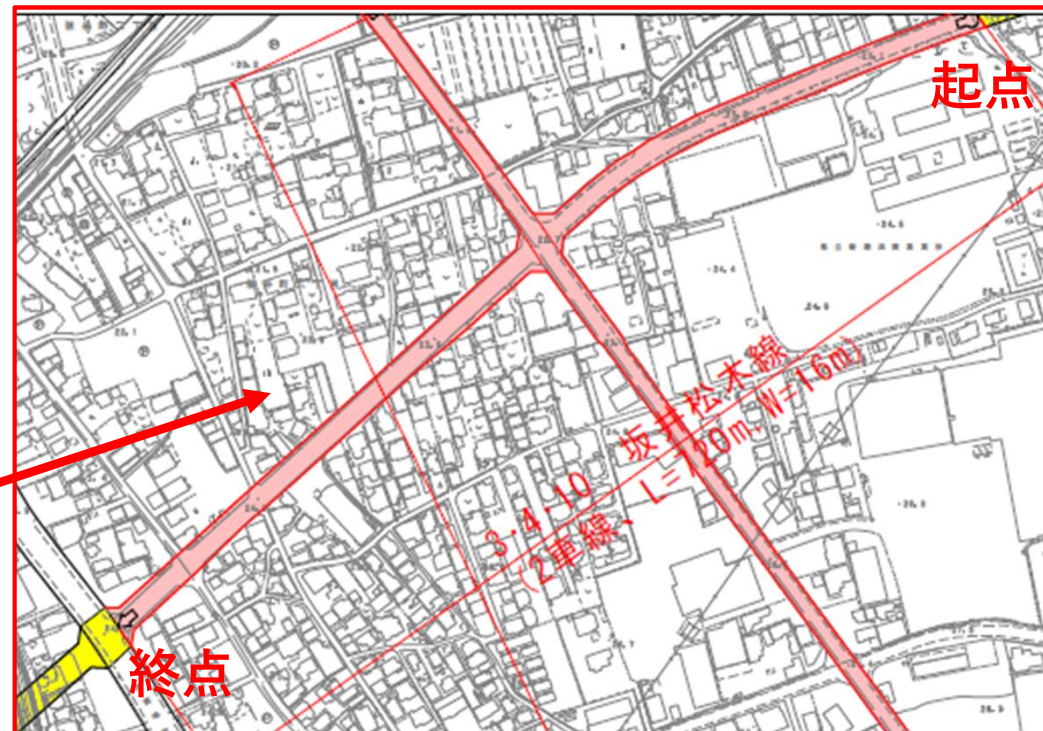
3・4・10 坂井松木線

新居浜市告示第12号
令和5年3月3日

計 画 図



拡 大 図



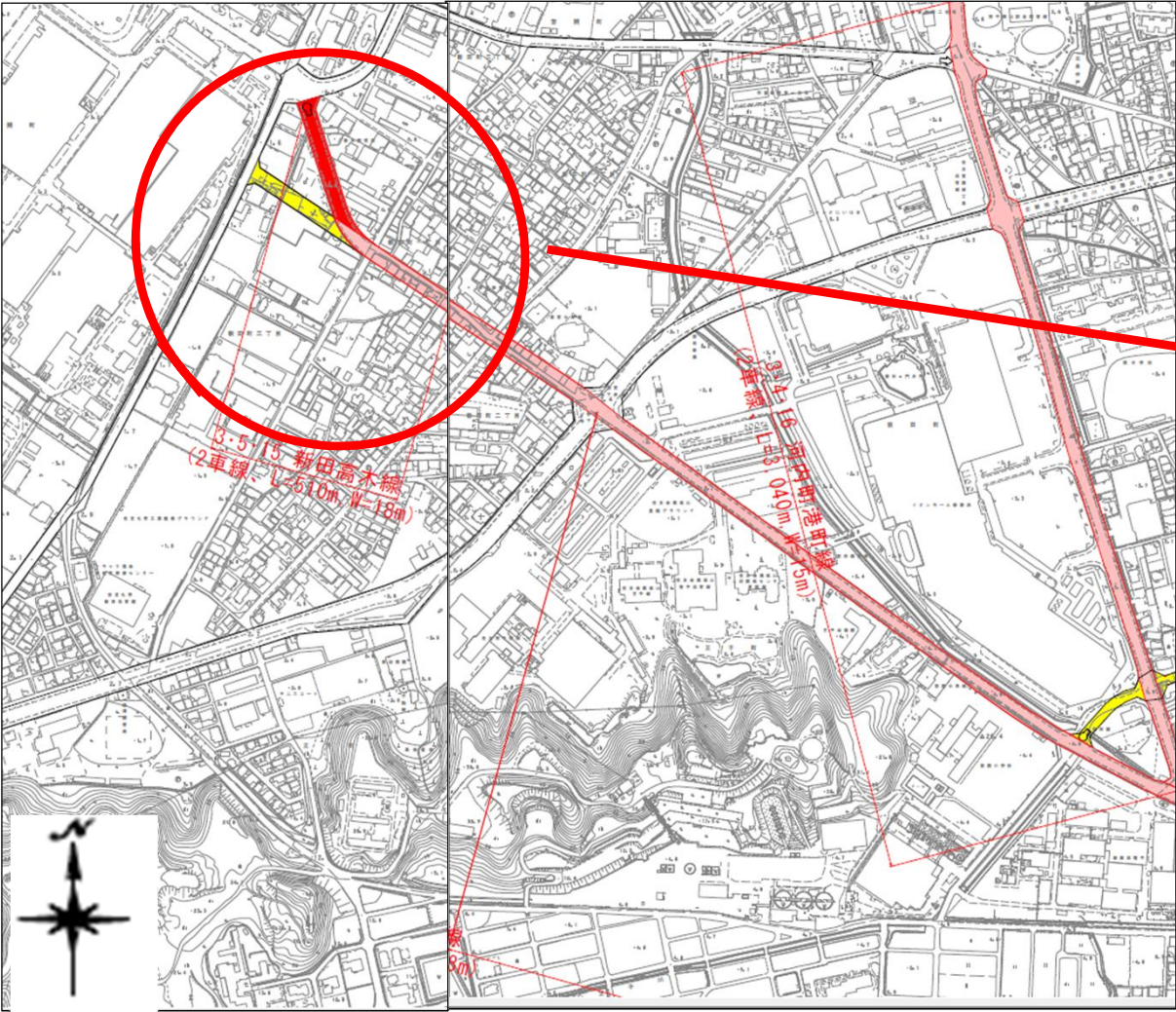
起終点、路線名の変更

| 凡 例 | |
|-----|-------------|
| | 既 決 定 |
| | 決 定 (変 更) 分 |
| | 廃 止 分 |
| | 都 市 計 画 道 路 |
| | 路 線 起 点 |
| | 路 線 終 点 |

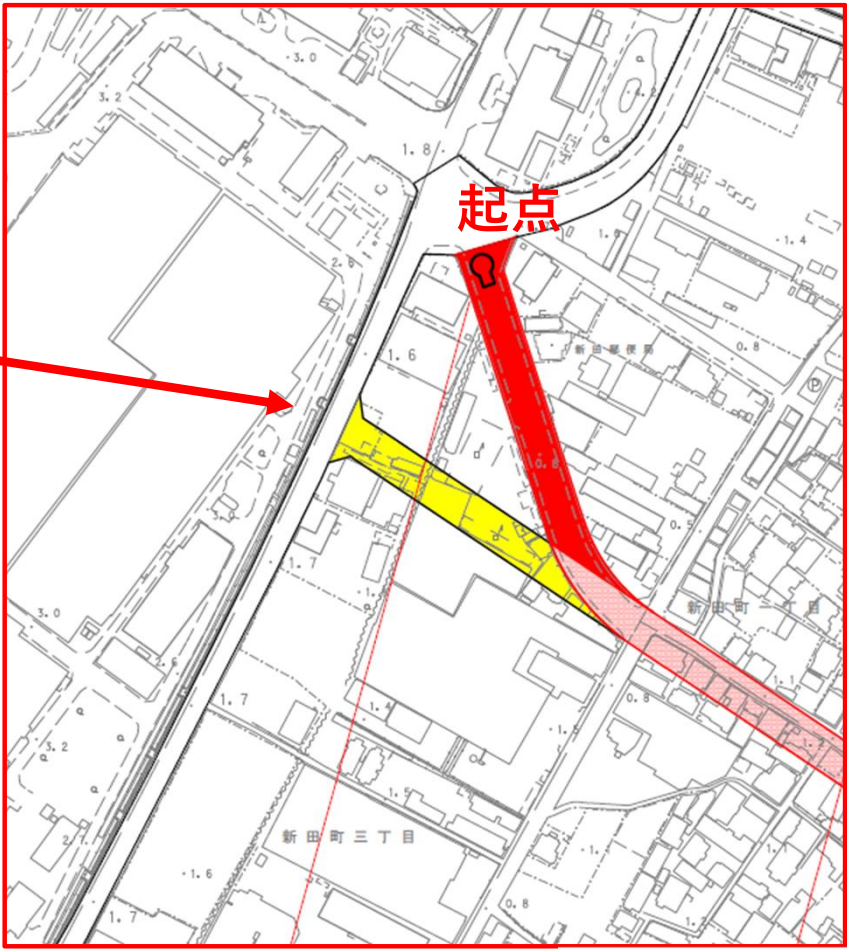
3・5・15 新田高木線

新居浜市告示第12号
令和5年3月3日

計 画 図



拡 大 図

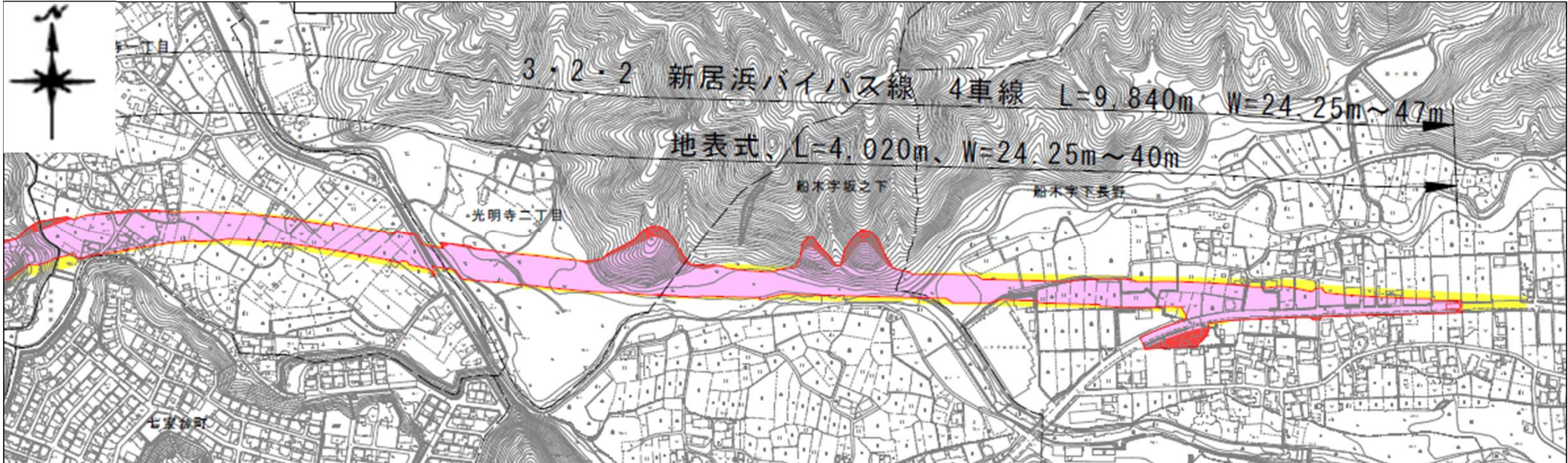


法線、起点の変更

| 凡 例 | |
|---|---------|
| | 既 決 定 |
| | 決定(変更)分 |
| | 廃 止 分 |
| | 都市計画道路 |
| | 路線起点 |
| | 路線終点 |

3・2・2 新居浜バイパス線

愛媛県告示第347号
令和5年3月28日



道路区分変更に併せて道路幅員変更

| | 都市計画決定時 | 都市計画変更後 | 凡 例 |
|-----------------|--------------------|--------------------|---------|
| 道路区分 | 第4種第1級 | 第3種第2級 | 既 決 定 |
| 車道 | 3.50m | 3.50m | 決定(変更)分 |
| 中央帯 | 3.00m | 1.75m | 廃 止 分 |
| 路肩 | — (停車帯に含む) | 0.75m | 都市計画道路 |
| 停車帯 | 1.50m | — | 路線起点 |
| 歩道 (自転車歩行者道) | 3.50m (自転車歩行者道) | 3.50m (自転車歩行者道) | 路線終点 |
| 自転車道 | — | — | |
| 植樹帯 | 1.50m | — | |
| 副道 | 10.00m | — | |

